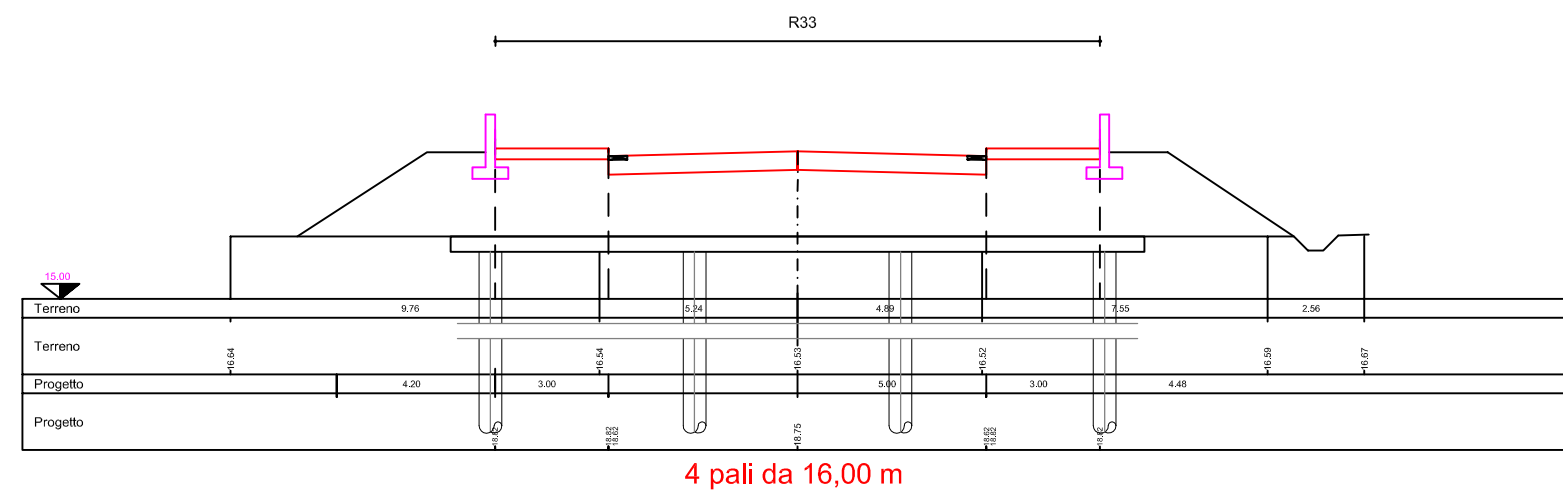
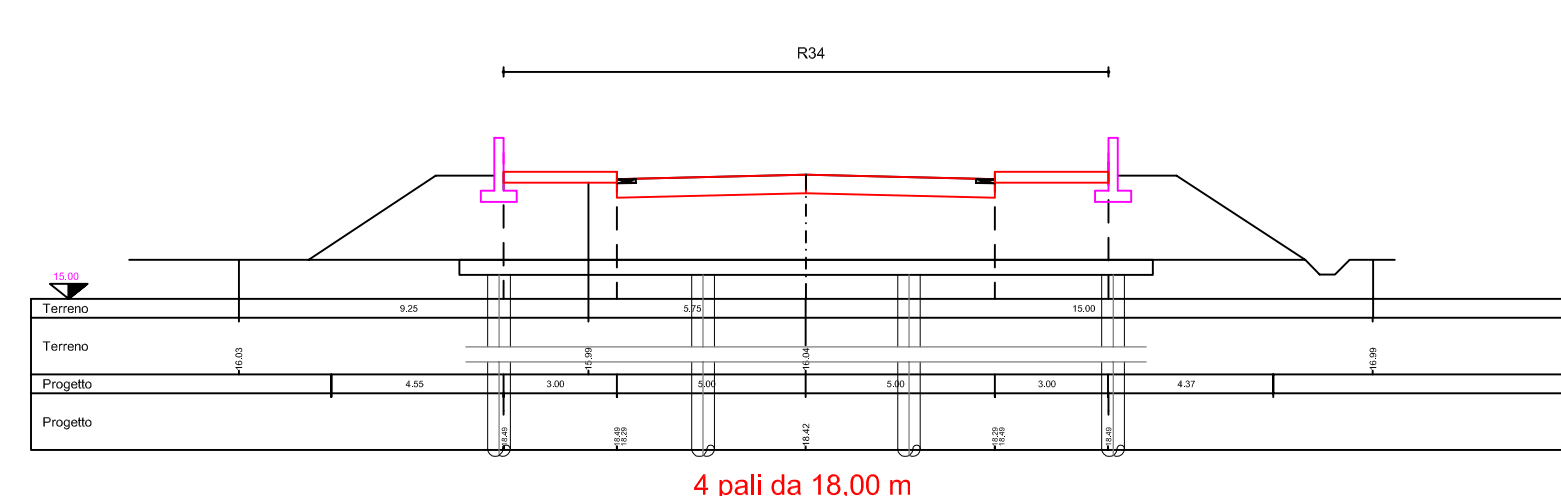


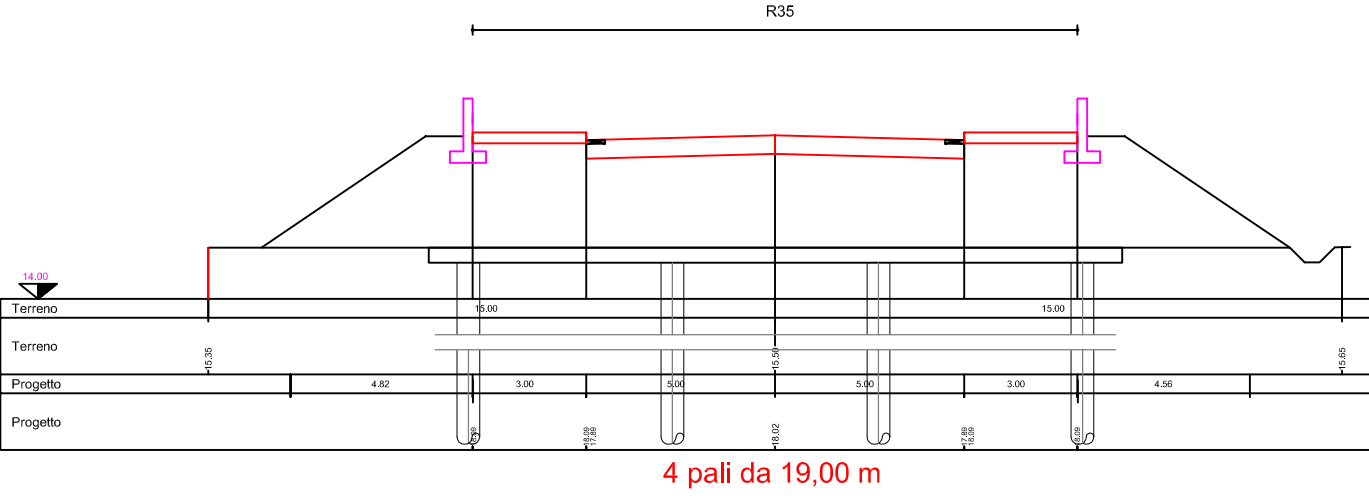
SEZIONE N. 33
PROG. 846.08
QPM = 16,75
R33 = 33,40 mq
S33 =
ml 10,65 da sez.n. 32 bis a sez.n. 34



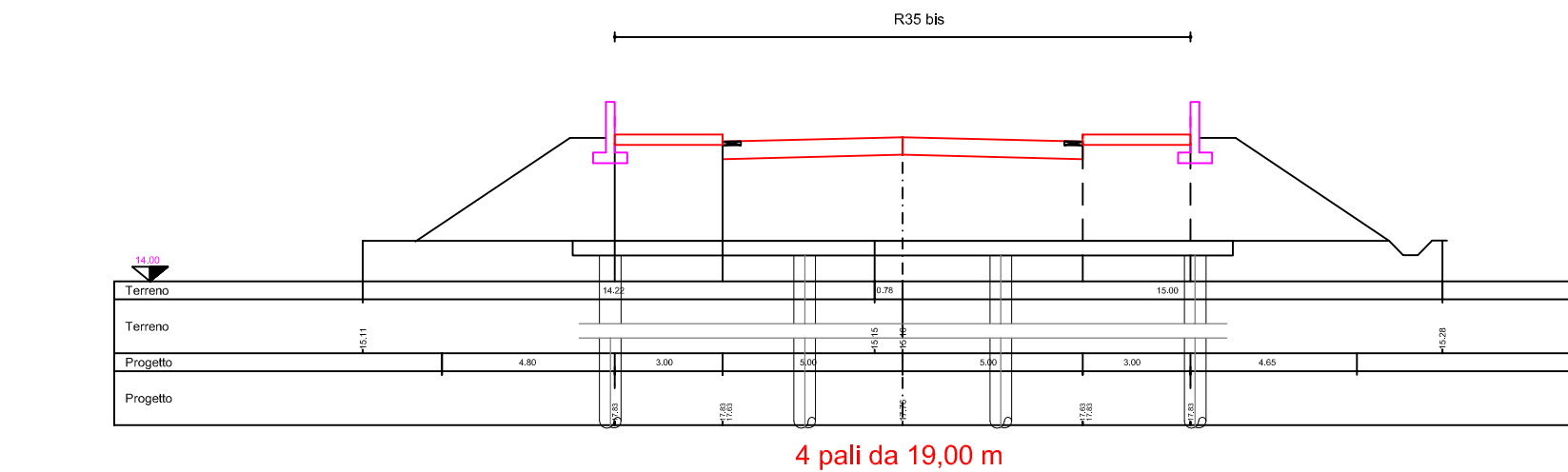
SEZIONE N. 34
PROG. 846.08
QPM = 16,75
R34 = 38,19 mq
S34 =
ml 31,13 da sez.n. 33 a sez.n. 35



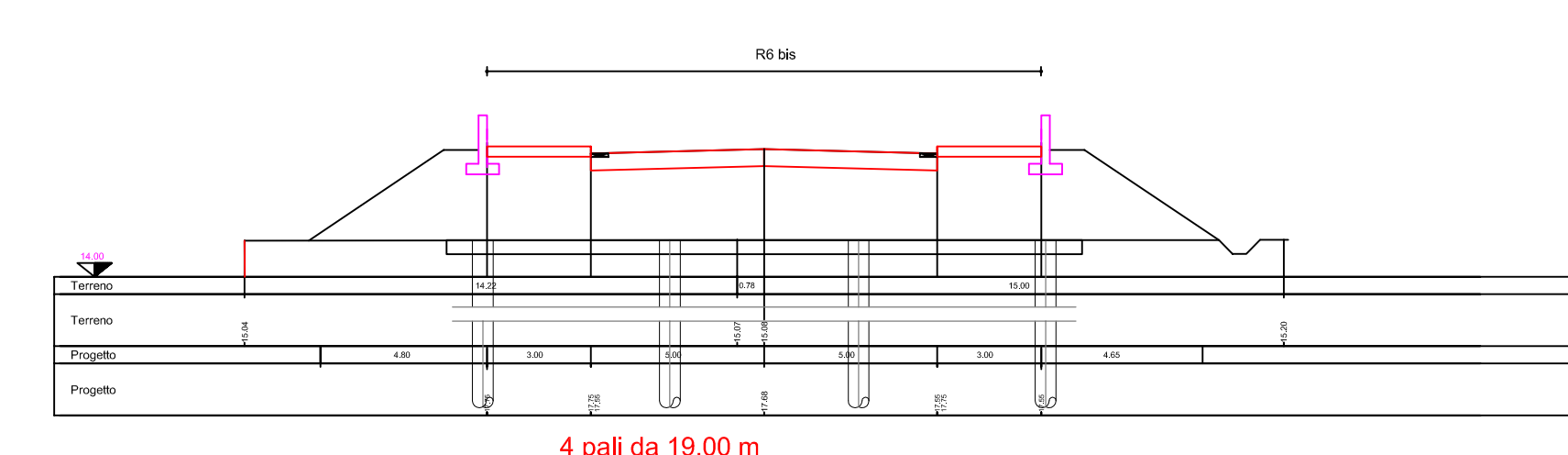
SEZIONE N. 35
PROG. 846.08
QPM = 16,75
R35 = 42,70 mq
S35 =
ml 38,33 da sez.n. 34 a sez.n. 36



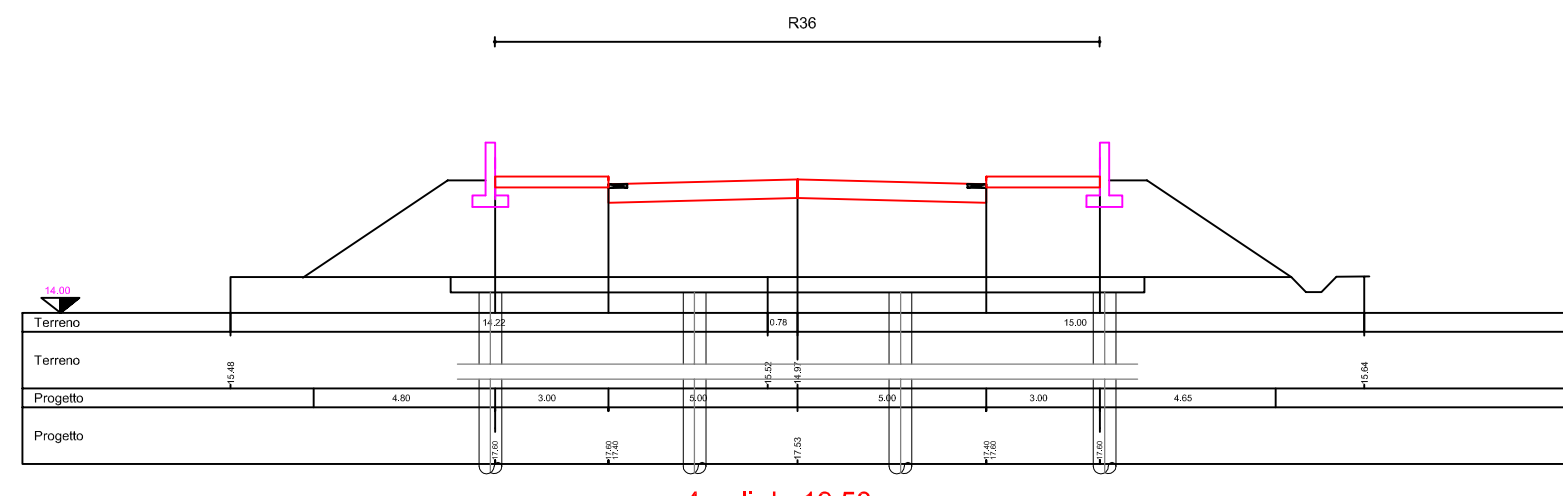
SEZIONE N. 35 bis
PROG. 846.08
QPM = 16,75
R35 bis =
S35 bis =
ml 24,75 da sez.n. 35 a sez.n. 35 ter



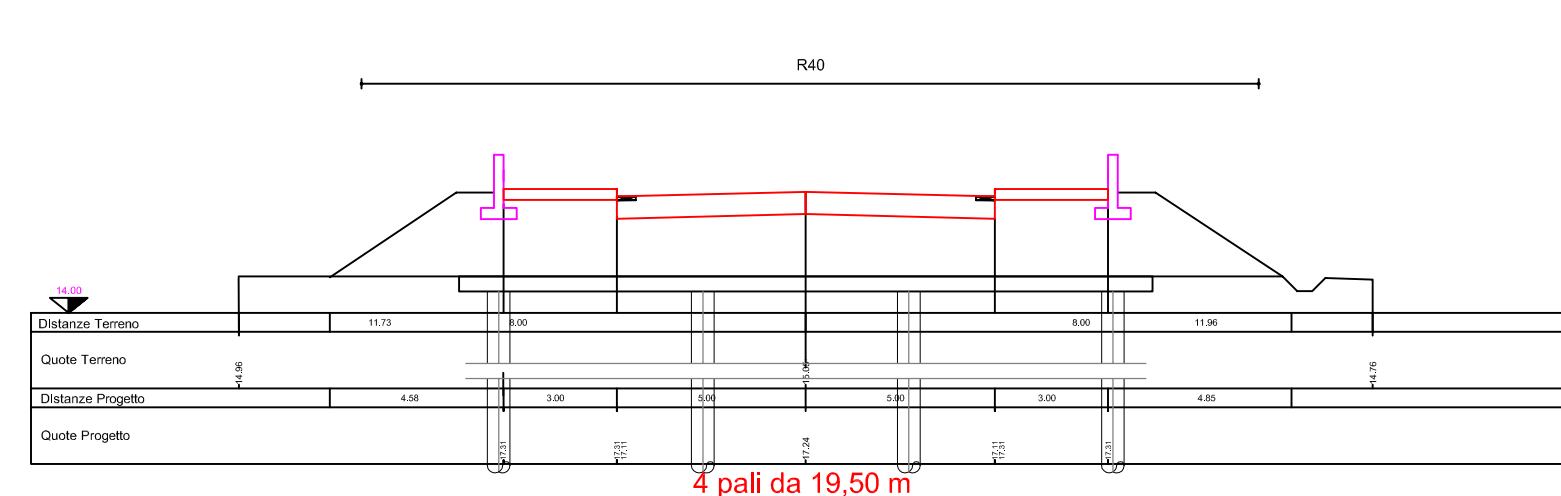
SEZIONE N. 35 ter
PROG. 846.08
QPM = 16,75
R35 ter =
S35 ter =
ml 8,00 da sez.n. 35 bis a sez.n. 36



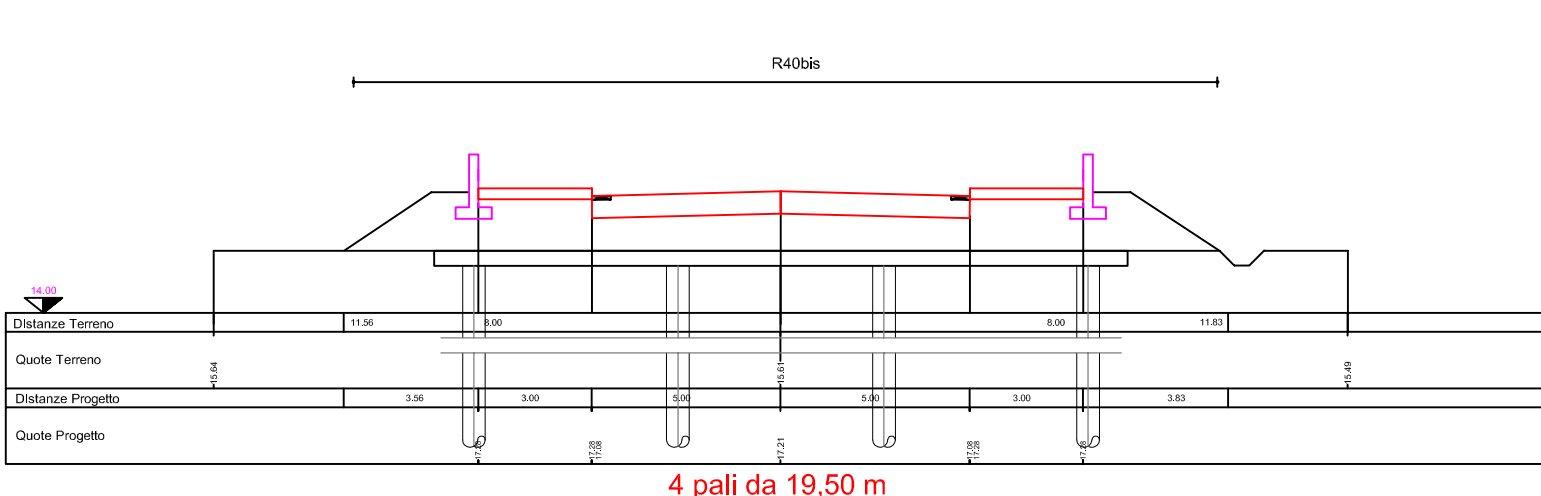
SEZIONE N. 36
PROG. 846.08
QPM = 17,55
R36 = 43,04 mq
S36 =
ml 48,87 da sez.n. 35 a sez.n. 37



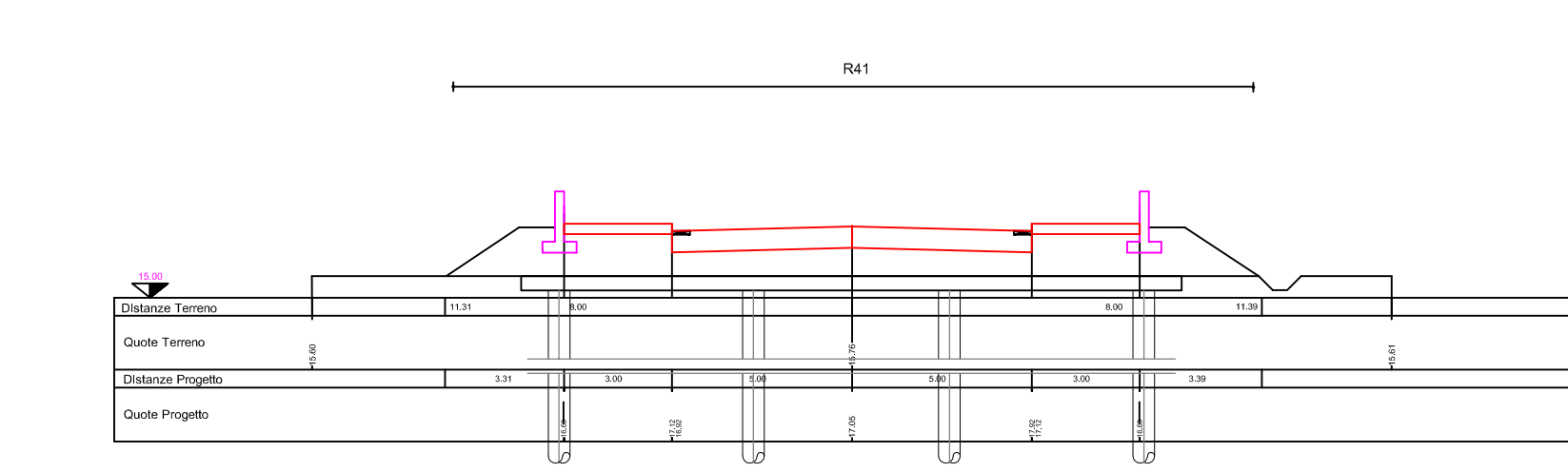
SEZIONE N. 40
PROG. 1019,73
QPM = 17,54
R40 = 24,72 mq
ml 3,12 da sez.n. 39 bis a sez.n. 40 bis



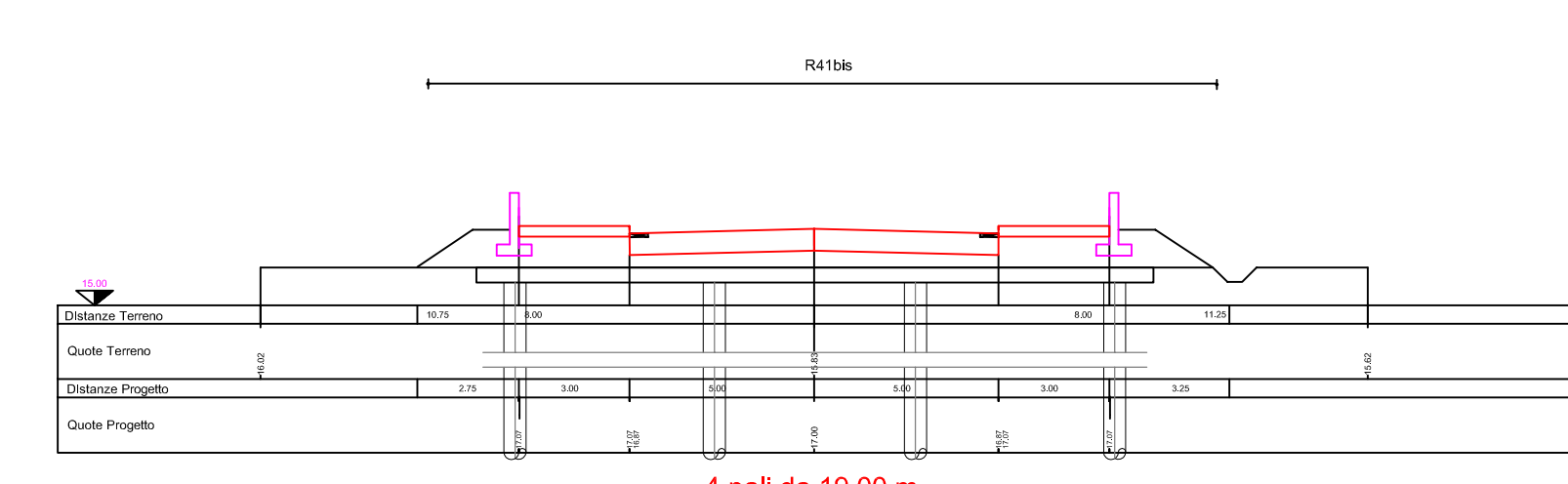
SEZIONE N. 40 bis
PROG. 1019,73
QPM = 17,54
R40 bis = 20,60 mq
ml 5,48 da sez.n. 40 a sez.n. 41



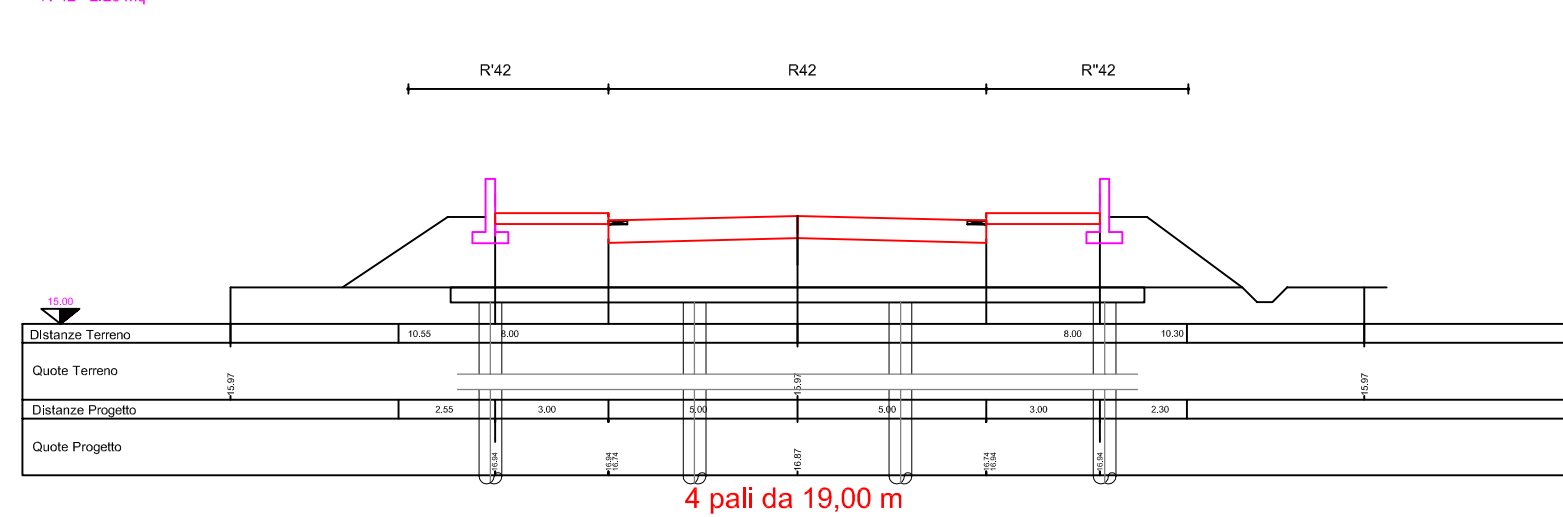
SEZIONE N. 41
PROG. 1019,73
QPM = 17,55
R41 = 15,20 mq
ml 30,79 da sez.n. 40 bis a sez.n. 41 bis



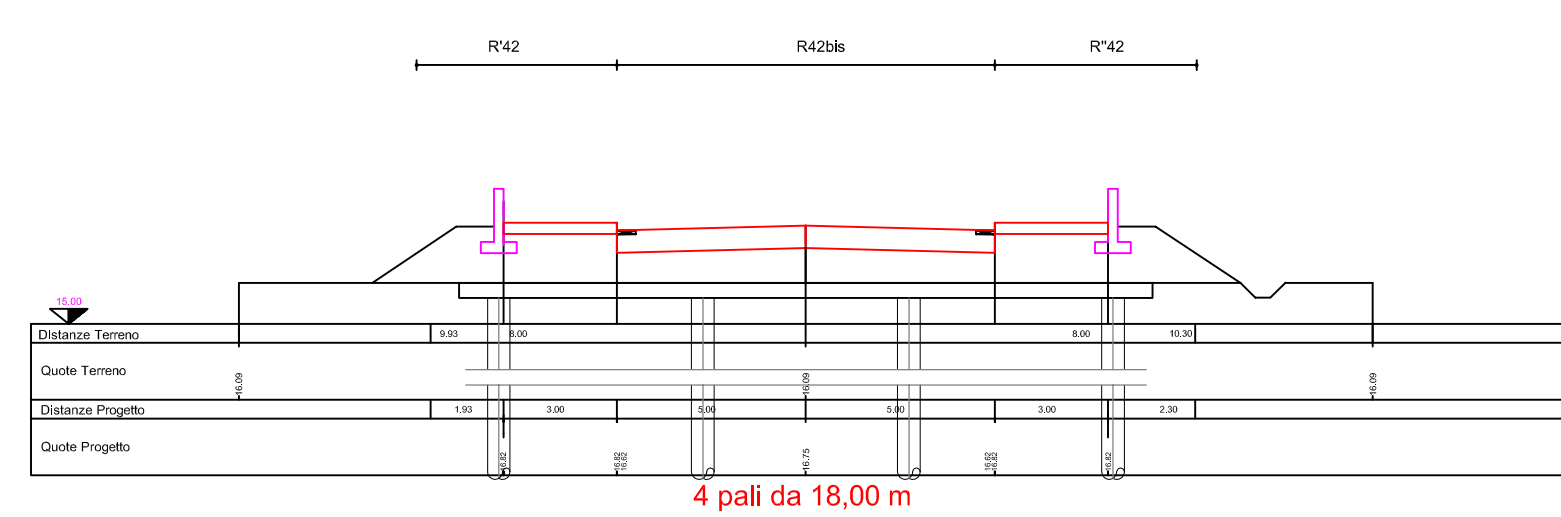
SEZIONE N. 41 bis
PROG. 1019,73
QPM = 17,55
R41 bis = 9,90 mq
ml 12,08 da sez.n. 41 a sez.n. 42



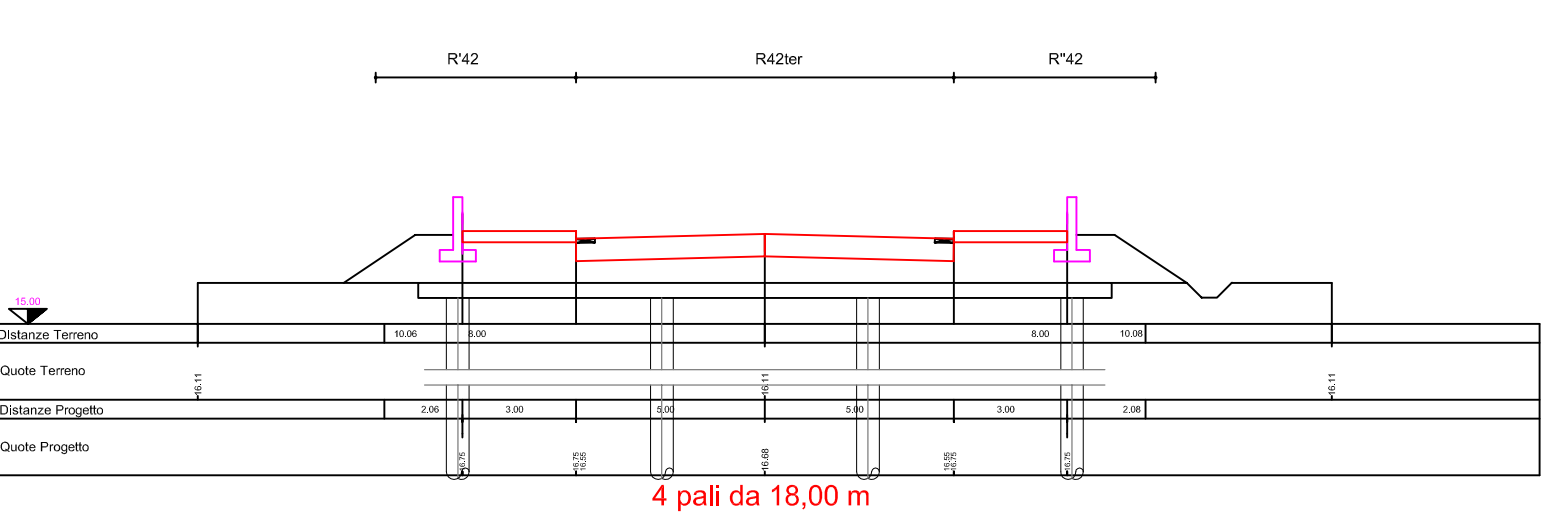
SEZIONE N. 42
PROG. 1019,73
QPM = 16,97
R42 = 40,00 mq
R42 = 40,73 mq
R42 = 40,23 mq
ml 22,95 da sez.n. 41 bis a sez.n. 42 bis



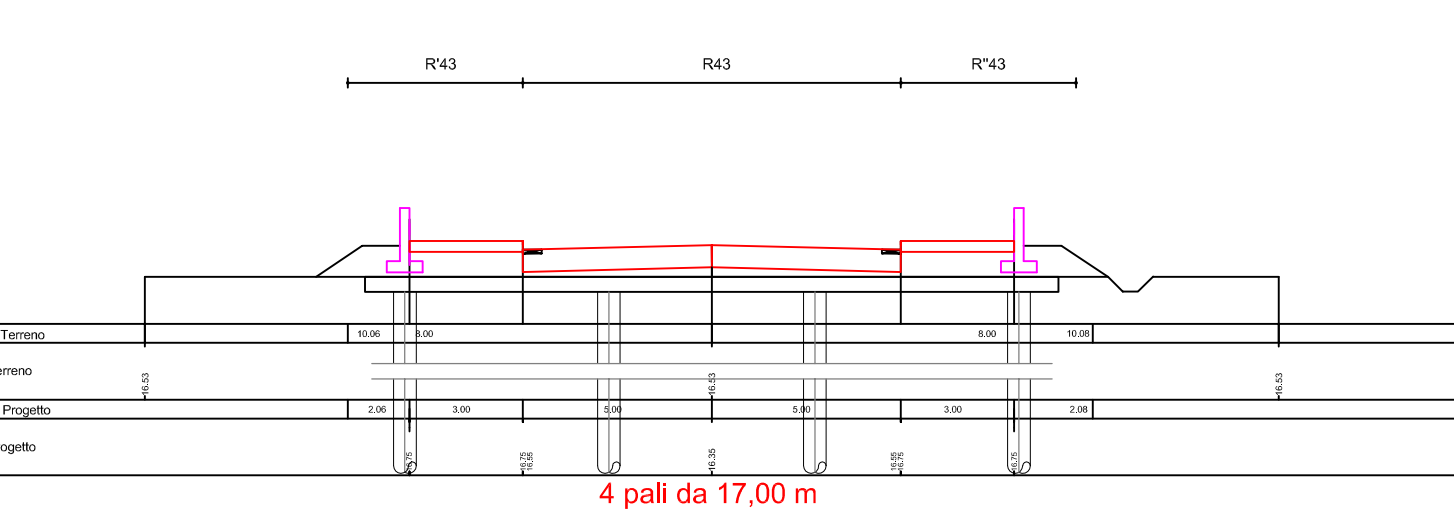
SEZIONE N. 42 bis
PROG. 1019,73
QPM = 16,97
R42 bis = 1,20 mq
ml 24,24 da sez.n. 42 a sez.n. 42 ter



SEZIONE N. 42 ter
PROG. 1019,73
QPM = 16,98
R42 ter = 1,10 mq
ml 13,17 da sez.n. 42 bis a sez.n. 43



SEZIONE N. 43
PROG. 1019,73
QPM = 16,98
R43 = 17,00 mq
ml 25,73 da sez.n. 42 ter a sez.n. 44



COMUNE DI CAPACCIO
Provincia di SALERNO

Piano per gli Insedimenti Produttivi
Progetto: "Infrastrutture area P.I.P. -
Urbanizzazioni primarie -
2° Lotto - 1° Stralcio"



COMMITTENTE AMMINISTRAZIONE COMUNALE DI CAPACCIO (SA)		Fase progettuale: PROGETTO ESECUTIVO 2° LOTTO 1° STRALCIO	
EMISSIONE 0 del: GIUGNO/2008 REVISIONE 1 del: GENNAIO/2014 REVISIONE 2 del: APRILE/2015 Atto di:		COORDINAMENTO GENERALE: COORDINAMENTO STRUTTURE: COORDINAMENTO IMPIANTI: COORDINAMENTO SICUREZZA:	Ing. Carmine GRECO - Area VI Ing. Carmine GRECO - Area VI Ing. Carmine GRECO - Area VI Ing. Carmine GRECO - Area VI
ELABORATO OPERE STRADALI SEZIONI STRADALI ASSE 1		DATA APRILE 2015 SCALA 1:200 CODICE FILE PIP 2-1 TAV. N. 14.1	TAVOLA N. 14.1
IL PROGETTISTA Ing. Vincenzo CRISCUOLO - Area V		R.U.P.: Ing. Carmine GRECO - Area VI	
		IL SINDACO: (Dott. Italo VOZA)	